

presentazione a cura di  
Alessandro CAPATI, Francesco FIORETTI, Endro MARTINI, Carla PAGLIARI, Giovanni SELLI

# VERSO IL CONTRATTO DI FIUME

PER IL BASSO NERA, PIEDILUCO, CASCATA DELLE MARMORE

un nuovo strumento e nuovi progetti per la tutela ambientale  
e la valorizzazione turistica del territorio del fiume Nera

in collaborazione con:

Assessorato alle Infrastrutture, Trasporti, Opere Pubbliche,  
Politiche della Casa, e Protezione Civile, Urbanistica, Paesaggio,  
Rigenerazione urbana, Mitigazione rischio idrogeologico, idraulico e sismico



FERENTILLO, 6 SETTEMBRE 2024

# COS'E' UN CONTRATTO DI FIUME

Il Contratto di Fiume e di Lago è un **accordo tra soggetti che hanno responsabilità nella gestione e nell'uso delle acque, nella pianificazione del territorio e nella tutela dell'ambiente.**

Si tratta di uno “**strumento volontario di programmazione strategica e negoziata** che persegue **la tutela, la corretta gestione delle risorse idriche e la valorizzazione dei territori fluviali** unitamente alla salvaguardia dal **rischio idraulico**, contribuendo allo **sviluppo locale**”.



# COS'E' UN CONTRATTO DI FIUME

Il Contratto di Fiume e di Lago contribuisce a raggiungere gli obiettivi delle Direttive Europee sulle Acque (2000/60/CE), sulle Alluvioni (2007/60/CE) e sugli Habitat ( 92/43/CEE) supportando e promuovendo politiche e iniziative volte a **consolidare comunità fluviali e lacuali resilienti, mitigando, le pressioni esistenti.**

I territori fragili e sempre più vulnerabili agli eventi meteo estremi determinati dal cambiamento climatico hanno bisogno **di interventi e di gestioni adattive.**

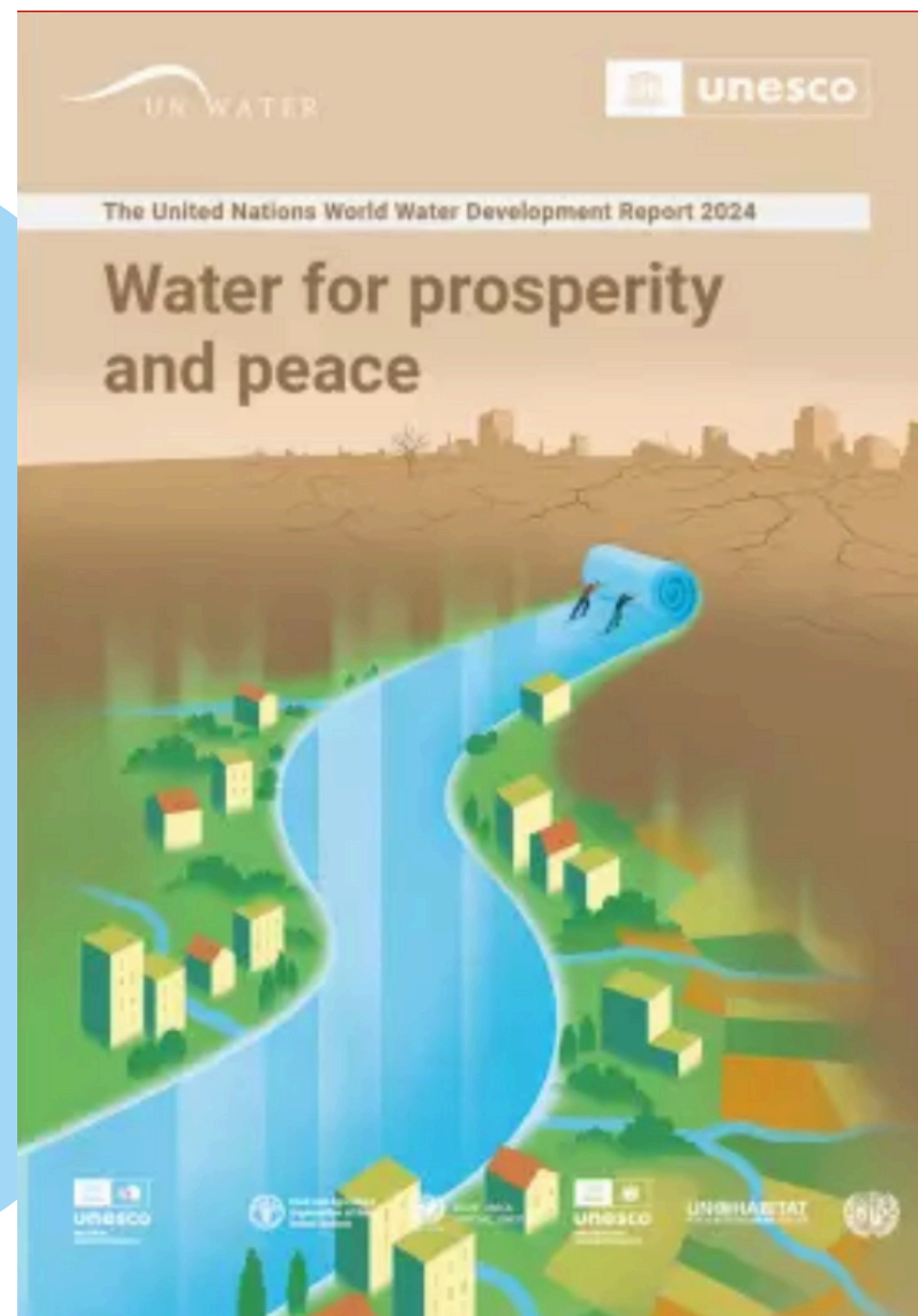
**PARTECIPAZIONE** ← → **COOPERAZIONE**  
**CONDIVISIONE**

**PUBBLICO** ← → **PRIVATO**

## Dispositivo dell'art. 68 bis Codice dell'ambiente

Fonti → Codice dell'ambiente → PARTE TERZA - Norme in materia di difesa del suolo e lotta alla desertificazione, di tutela delle acque dall'inquinamento e di gestione delle risorse idriche → Sezione I - Norme in materia di difesa del suolo e lotta alla desertificazione → Titolo II - I distretti idrografici, gli strumenti, gli interventi → Capo II - Gli strumenti

1. I contratti di fiume concorrono alla definizione e all'attuazione degli strumenti di pianificazione di distretto a livello di bacino e sottobacino idrografico, quali strumenti volontari di programmazione strategica e negoziata che perseguono la tutela, la corretta gestione delle risorse idriche e la valorizzazione dei territori fluviali, unitamente alla salvaguardia dal rischio idraulico, contribuendo allo sviluppo locale di tali aree.



*La cooperazione e la partecipazione sono fondamentali per raggiungere tutti gli obiettivi e i traguardi legati all'ACQUA.  
(UNESCO 2023)*

*Non ci può essere prosperità e pace senza cooperazione e partecipazione  
(UNESCO 2024)*



# WWAP UNESCO

World Water Assessment Programme  
Villa Colombella, Perugia

FERENTILLO, 6 SETTEMBRE 2024

OGGI IN ITALIA VI SONO  
**200** CONTRATTI DI FIUME  
ATTIVI, DEI QUALI **80**  
SOTTOSCRITTI E **40** IN FASE DI  
ATTUAZIONE

MARCHE

14 Contratti di Fiume (uno di zona umida)  
di cui 5 con programmi d'azione finanziati

ABRUZZO

16 Contratti di Fiume con Programmi  
d'azione finanziati con il PO FERS

LAZIO

16 Contratti di Fiume, alcuni finanziati

TOSCANA

14 Contratti di Fiume , alcuni finanziati

UMBRIA

nessuno

# “Modus Operandi”

## “DEFINIZIONI E REQUISITI QUALITATIVI DI BASE dei CONTRATTI DI FIUME”

[http://www.a21italy.it/wp-content/uploads/2014/06/CDF\\_Definizione-e-Requisiti-di-Base.pdf](http://www.a21italy.it/wp-content/uploads/2014/06/CDF_Definizione-e-Requisiti-di-Base.pdf)

Ministero Ambiente, ISPRA, Tavolo Nazionale dei CdF

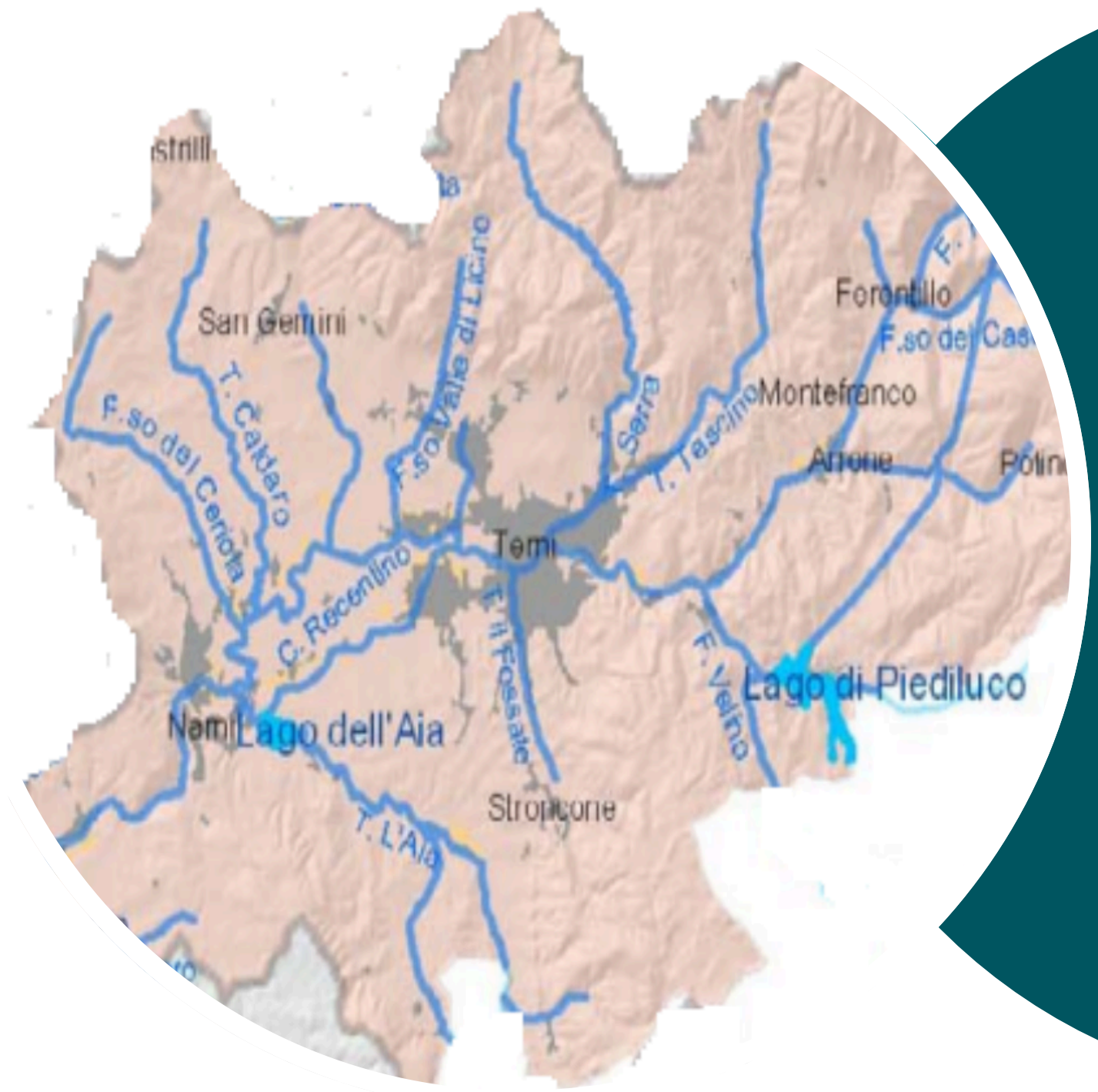


# DOVE E PERCHE'

L'idea di realizzare un Contratto di Fiume e di Lago per Piediluco, Cascata delle Marmore e Basso Nera (da Ferentillo fino alla confluenza con il Tevere) nasce dalle **caratteristiche intrinseche di qualità paesaggistica e di naturalità dell'area**, dalla **presenza di evidenze storico culturali**, dalle **peculiarità identitarie dei luoghi** ma anche dalle **criticità** che ancora si riscontrano in termini di **requisiti qualitativi in alcuni tratti del fiume e del lago**, compreso il problema delle **inondazioni** non ancora completamente risolto.

L'attuale "era" dei cambiamenti climatici impone di affrontare in termini di **interventi strutturali e non strutturali di adattamento e di interventi** per cogliere **opportunità di sviluppo locale partecipate e condivise tra stakeholders pubblici e privati**

La misura KTM99 del **Piano di Gestione delle Acque** dell'Autorità di Distretto dell'Appennino Centrale prevede i Contratti di Fiume e di Lago quali **strumenti volontari che concorrono agli obiettivi di Piano**.

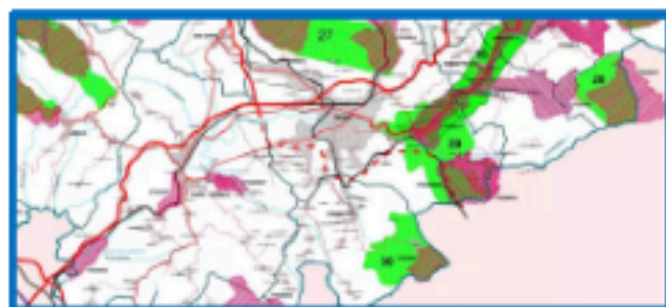




**PROGETTO DI FATTIBILITÀ CONTRATTO DI FIUME PIEDILUCO,  
CASCATA DELLE MARMORE, BASSO NERA,  
REPORT FINALE - SETTEMBRE 2024**



Asta del Nera con aree allagabili a diverso grado di Rischio




Siti di Interesse naturalistico nell'area di progetto



Stifone, Diga di La Morica



Diga de l'Aia (Lago di Recentino)




Lago di Piediluco



Cascata delle Marmore

# CONTRATTO DI FIUME E DI LAGO

PER IL BASSO NERA, PIEDILUCO, CASCATA DELLE MARMORE



**il progetto**

FERENTILLO, 6 SETTEMBRE 2024



## DOCUMENTO PROGETTUALE

# CONTRATTO DI FIUME E DI LAGO

### QUADRO CONOSCITIVO

Sintesi dei principali documenti ufficiali esistenti quali il Piano di gestione delle Acque dell' Autorità di Distretto, il Piano di Gestione delle Alluvioni, Il Piano di Assetto Idrogeologico, Il Piano di Tutela delle Acque della Regione Umbria, Il Piano Paesaggistico Regionale, Il Piano di Bonifica del Consorzio Tevere Nera, ecc

### SWOT ANALISYS

Punti di forza - punti di debolezza - opportunità - minacce

### DOCUMENTO STRATEGICO CON TRE ASSI PRINCIPALI

Rischi, prevenzione, manutenzione, resilienza e sicurezza;Agricoltura, paesaggio, boschi, ecosistemi, risorse idriche;Fruizione degli spazi fluviali e lacuali e sviluppo economico sostenibile.

### PRIMO PROGRAMMA D'AZIONE (DA CONDIVIDERE)

Contiene numero 9 (nove) progettualità in avanzato stato di maturazione con schede progetto che le illustrano .

### TESTO DEL MANIFESTO DI INTENTI E DI OBIETTIVI DA CONDIVIDERE E SOTTOSCRIVERE

Vedi i contenuti



**P  
R  
I  
M  
O  
  
P  
R  
O  
G  
R  
A  
M  
M  
A  
  
A  
Z  
I  
O  
N  
E**

<b>N.</b>	<b>ASSE STRATEGICO</b>	<b>NUMERO SCHEDA</b>	<b>TITOLO</b>
<b>1</b>	<b>A1</b> <b>Rischi, prevenzione, manutenzione, resilienza e sicurezza.</b>	<b>A1.01</b>	Manutenzione ordinaria del fiume Nera e del tratto terminale degli affluenti (reticolo secondario) in ambito urbano dei comuni di Terni e Narni
<b>2</b>	<b>A1</b> <b>Rischi, prevenzione, manutenzione, resilienza e sicurezza.</b>	<b>A1.02</b>	Manutenzione ordinaria del fiume Nera e del tratto terminale degli affluenti (reticolo secondario) nei comuni di Narni, Terni, Arrone, Montefranco e Ferentillo.
<b>3</b>	<b>A2</b> <b>Agricoltura, paesaggio, boschi, ecosistemi, risorse idriche</b>	<b>A2.01</b>	Riqualificazione qualità delle Acque e Ridistribuzione immissari del lago di Piediluco
<b>4</b>	<b>A2</b> <b>Agricoltura, paesaggio, boschi, ecosistemi, risorse idriche</b>	<b>A2.02</b>	Valorizzazione Valle Luco e Realizzazione di un - PIANO DI FORMAZIONE IN "ENVIRONMENTAL HEALTH" sul territorio LIVING LAB
<b>5</b>	<b>A2</b> <b>Agricoltura, paesaggio, boschi, ecosistemi, risorse idriche</b>	<b>A2.03</b>	Ricostituzione zona umida, ripopolamento ittico e riqualificazione area prossima al lago di Piediluco
<b>6</b>	<b>A3</b> <b>Fruizione degli spazi fluviali e lacuali e sviluppo economico sostenibile</b>	<b>A3.01</b>	Completamento sistema ciclabile Nera e Piediluco
<b>7</b>	<b>A3</b> <b>Fruizione degli spazi fluviali e lacuali e sviluppo economico sostenibile</b>	<b>A3.02</b>	Caratterizzazione geodiversità della zona della Cascata delle Marmore e valorizzazione di alcuni geositi.
<b>8</b>	<b>A3</b> <b>Fruizione degli spazi fluviali e lacuali e sviluppo economico sostenibile</b>	<b>A3.03</b>	Viaggiare, navigando lungo il Fiume Nera
<b>9</b>	<b>A3</b> <b>Fruizione degli spazi fluviali e lacuali e sviluppo economico sostenibile</b>	<b>A3.04</b>	Redazione Dossier Candidatura a Riserva Mondiale della Biosfera (MAB UNESCO) zona Piediluco, Cascata Marmore, Pian di Ruschio ( Stronccone)



**road map**  
ENTRO SETTEMBRE



1

**CONDIVISIONE**

del Progetto di

**CONTRATTO DI FIUME E DI LAGO**

**PIEDILUCO, CASCATA DELLE MARMORE E BASSO NERA**

da parte delle istituzioni pubbliche

(Regione Umbria, Provincia di Terni, Comuni dell'Area individuata, ARPA Umbria ecc. e da parte di soggetti privati interessati)



**road map**  
ENTRO SETTEMBRE

**SOTTOSCRIZIONE**

in forma pubblica del

**MANIFESTO DI INTENTI E DI OBIETTIVI**

- proponiamo il 27 settembre durante il TERZO FORUM DELLE ACQUE



**road map**  
ENTRO SETTEMBRE

**APPROVAZIONE**

in forma pubblica del  
**PRIMO PROGRAMMA D'AZIONE**  
come PROGETTO PILOTA

- se possibile il 27 settembre durante il TERZO FORUM DELLE ACQUE




**road map**  
ENTRO SETTEMBRE

**APPROVAZIONE**

di un **ACCORDO DI PROGRAMMAZIONE NEGOZIATA**  
tra tutti i soggetti aderenti e firmatari il manifesto e il primo  
programma d' azione con la Regione Umbria e sua  
successiva sottoscrizione

3



# FORUM delle ACQUE

## TERNI-MARMORE

27-28  
SETTEMBRE  
2024

*un progetto di*

**HYDRA**

Museo Multimediale  
Cascata delle Marmore



*con il patrocinio di*



Regione Umbria



Comune di Terni



**unesco**

Commissione Nazionale  
Italiana per l'Unesco

*e l'alto patrocinio di*



Ministero degli Affari Esteri  
e della Cooperazione Internazionale

**ITALIA.IT**



**MINISTERO  
DEL TURISMO**